

67 Võru-Mõniste-Valga tee,
kulgemine teemaal lõigul 40.03km -43,298km

Mäe-Matsi
49301:002:1442

Matsi-Alotore
49301:002:1432

Matsi
49301:002:1422

Vilju
49301:002:0208

Keveli
49301:002:0902

Ala-Matsi
49301:002:1481

Mäe-Matsi
49301:002:1441

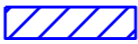




Poe-Matsi
49301:001:0116

67 Võru-Mõniste-Valga tee
49301:002:1250

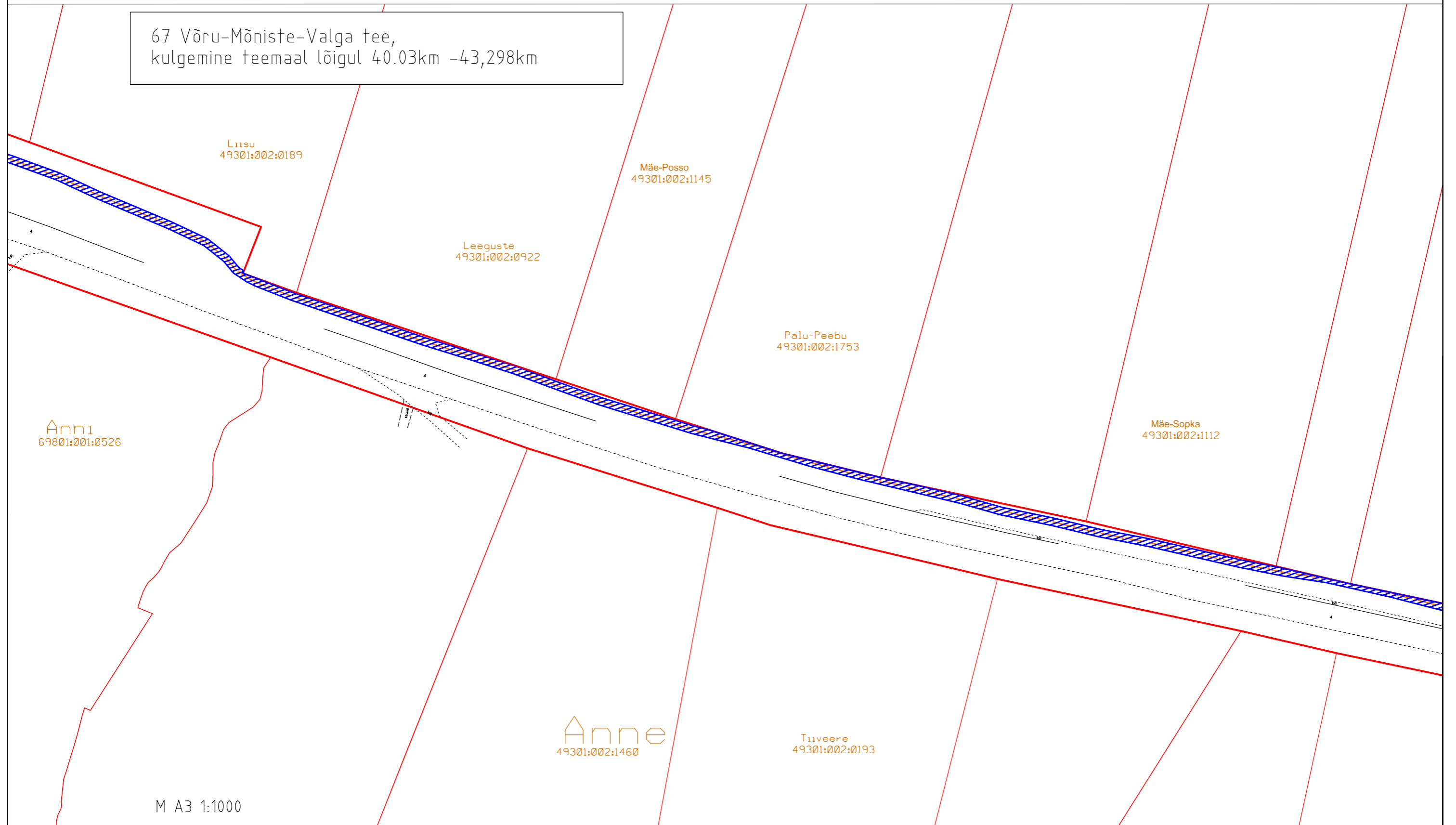
Keveli
69801:001:0212

M A3 1:1000

Võru maakond, Rõuge vald, Saru küla, 67 Võru-Mõniste-Valga tee
Katastritunnus: 49301:002:1250, registriosa nr 7898050
Teostusjoonis 03.01.2011 nr 10-099, OÜ G.E.Point "67 Võru-Mõiste-
Valga mnt fiiberoptilise kaabli trassi teostusmöödistus"

-  Isikliku kasutusõiguse ala ca 5403m² (1617m² ja 2781m² ja 1005m²)
-  Lepingu objektiks oleva kinnistu piir
-  Kinnistupiirid
-  S  Olemasolev sidetrass

67 Võru-Mõniste-Valga tee,
kulgemine teemaal lõigul 40.03km -43,298km



M A3 1:1000


Võru maakond, Rõuge vald, Saru küla, 67 Võru-Mõniste-Valga tee
Katastritunnus: 49301:002:1250, registriosa nr 7898050
Teostusjoonis 03.01.2011 nr 10-099, OÜ G.E.Point "67 Võru-Mõiste-Valga mnt fiiberoptilise kaabli trassi teostusmõõdistus"



Isikliku kasutusõiguse ala ca 5403m² (1617m² ja 2781m² ja 1005m²)



Lepingu objektiks oleva kinnistu piir



Kinnistupiirid



Olemasolev sidetrass

67 Võru-Mõniste-Valga tee,
kulgemine teemaal lõigul 40.03km -43,298km

Vana-Mati
49301:002:0912

Linnardi
49301:002:0025

Mäe-Linnardi
49301:002:0029

25245 Haabsaare-Saru tee
49301:002:1830

Kuremäekopli
69801:001:0083

67 Võru-Mõniste-Valga tee
49301:002:1250

Mäe-Linnardi
69801:001:1076

Platsi
69801:001:0645

Simmermani
49301:002:0060

Teeperve
69801:001:0475

Mati laut
49301:002:0161

M A3 1:1000

Võru maakond, Rõuge vald, Saru küla, 67 Võru-Mõniste-Valga tee
Katastritunnus: 49301:002:1250, registriosa nr 7898050
Teostusjoonis 03.01.2011 nr 10-099, OÜ G.E.Point "67 Võru-Mõiste-
Valga mnt fiiberoptilise kaabli trassi teostusmõõdistus"



Isikliku kasutusõiguse ala ca 5403m² (1617m² ja 2781m² ja 1005m²)



Lepingu objektiks oleva kinnistu piir

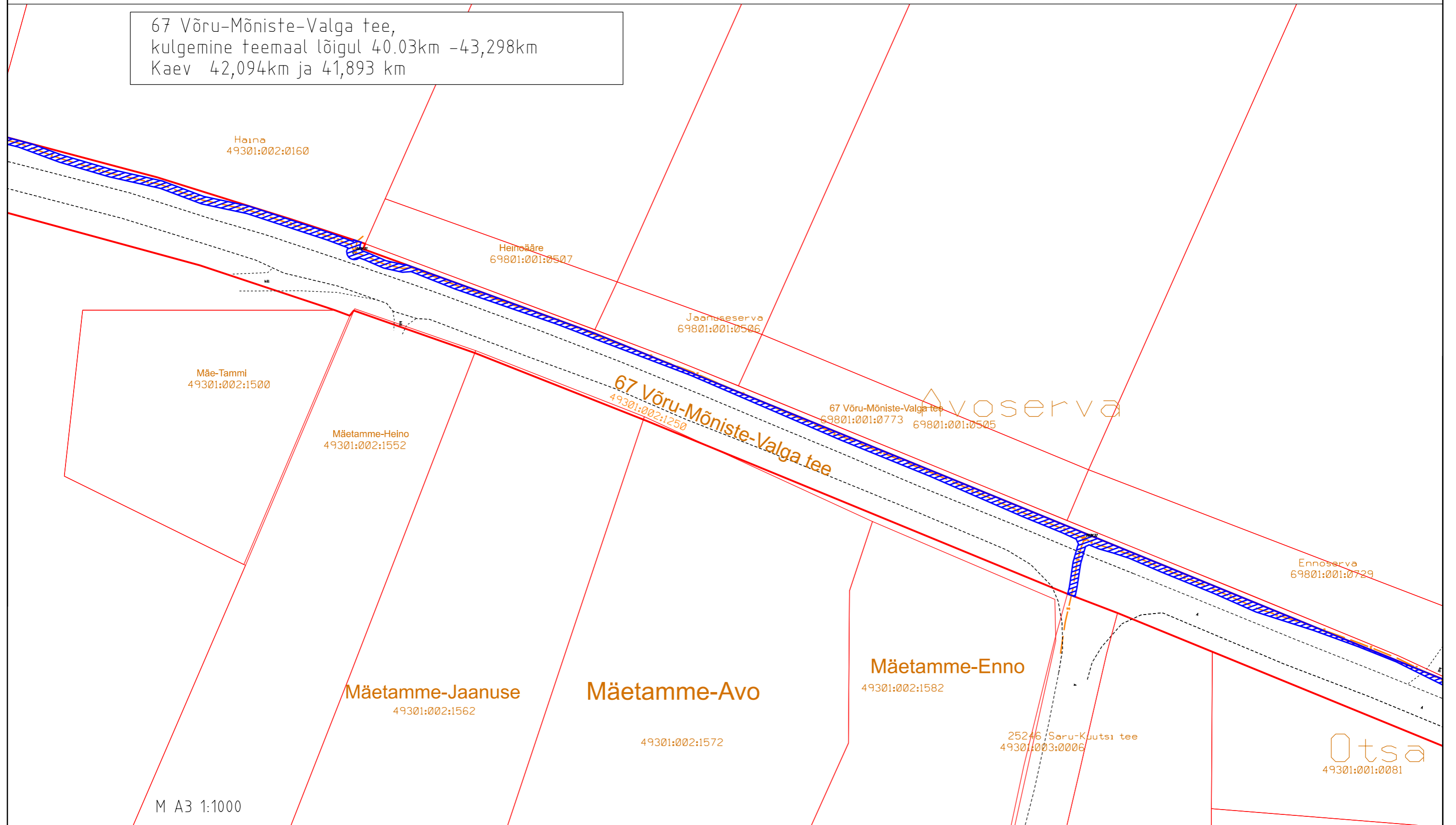


Kinnistupiirid








Olemasolev sidetrass

67 Võru-Mõniste-Valga tee,
kulgemine teemaal lõigul 40.03km -43,298km
Kaev 42,094km ja 41,893 km



M A3 1:1000

Võru maakond, Rõuge vald, Saru küla, 67 Võru-Mõniste-Valga tee
Katastritunnus: 49301:002:1250, registriosa nr 7898050
Teostusjoonis 03.01.2011 nr 10-099, OÜ G.E.Point "67 Võru-Mõiste-Valga mnt fiiberoptilise kaabli trassi teostusmöödistus"

-  Isikliku kasutusõiguse ala ca 5403m² (1617m² ja 2781m² ja 1005m²)
-  Lepingu objektiks oleva kinnistu piir
-  Kinnistupiirid
-  Olemasolev sidekaev
-  Olemasolev sidetrass

67 Võru-Mõniste-Valga tee,
kulgemine teemaal lõigul 40.03km -43,298km

Alska alajaam
49301:002:1350

Kivi-Kõrtsi
49301:002:0063

Alska
49301:002:1892

Teeääre
49301:002:1902

Jõekalda
49301:002:1202

Alska
49301:002:1891

Sepa
49301:002:0690

67 Võru-Mõniste-Valga tee
49301:002:1250

Hõrra
49301:002:0540

Jõekalda
69801:001:0400

M A3 1:1000

Võru maakond, Rõuge vald, Saru küla, 67 Võru-Mõniste-Valga tee
Katastritunnus: 49301:002:1250, registriosa nr 7898050
Teostusjoonis 03.01.2011 nr 10-099, OÜ G.E.Point "67 Võru-Mõiste-
Valga mnt fiiberoptilise kaabli trassi teostusmõõdistus"



Isikliku kasutusõiguse ala ca 5403m² (1617m² ja 2781m² ja 1005m²)



Lepingu objektiks oleva kinnistu piir



Kinnistupiirid



Olemasolev sidetrass

67 Võru-Mõniste-Valga tee,
kulgemine teemaal lõigul 40.03km -43,298km

Mäepesa
49301:002:0101

Mäe
49301:0

Vana-Lasteala tee
49301:001:0168





Rootsikunni
49301:002:0102

67 Võru-Mõniste-Valga tee
49301:002:1250

Jõeääre
49301:002:0550

M A3 1:1000

Võru maakond, Rõuge vald, Saru küla, 67 Võru-Mõniste-Valga tee
Katastritunnus: 49301:002:1250, registriosa nr 7898050
Teostusjoonis 03.01.2011 nr 10-099, OÜ G.E.Point "67 Võru-Mõiste-Valga mnt fiiberoptilise kaabli trassi teostusmõõdistus"

-  Isikliku kasutusõiguse ala ca 5403m² (1617m² ja 2781m² ja 1005m²)
-  Lepingu objektiks oleva kinnistu piir
-  Kinnistupiirid
-  S Olemasolev sidetrass

67 Võru-Mõniste-Valga tee,
kulgemine teemaal lõigul 40.03km -43,298km
Kaev km

Andruse
69801:001:1272

Ala
49301:002:0750

02:0740

Saru peatus
69801:001:0596

67 Võru-Mõniste-Valga tee
49301:002:1250

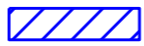






Luhääre
69801:001:1262

67 Võru-Mõniste-Valga tee
69801:001:1263

67 Võru-Mõniste-Valga tee
69801:001:1273

M A3 1:1000

Võru maakond, Rõuge vald, Saru küla, 67 Võru-Mõniste-Valga tee
Katastritunnus: 49301:002:1250, registriosa nr 7898050
Teostusjoonis nr 1203T, Kirjanurk OÜ "Riigitee nr 67 Võru-Mõiste-
Valga km 40.675 Uskuna sild ELASA side ümbertõstmine "
Teostusjoonis 03.01.2011 nr 10-099, OÜ G.E.Point "67 Võru-Mõiste-
Valga mnt fiiberoptilise kaabli trassi teostusmõddistus"

-  Isikliku kasutusõiguse ala ca 5403m² (1617m² ja 2781m² ja 1005m²)
-  Lepingu objektiks oleva kinnistu piir
-  Kinnistupiirid
-  Paigaldatud sidekaev
-  Ümbertõstetud sidetrass
-  Olemasolev sidetrass
-  Mahajäätav sidetrass

67 Võru-Mõniste-Valga tee,
kulgemine teemaal lõigul 40.03km -43,298km
Kaev km

Varbola
49301:002:0098

Ojasoo
69801:001:1274

67 Võru-Mõniste-Valga tee
49301:002:1250

Varbola
49301:002:0099








67 Võru-Mõniste-Valga tee
69801:001:1275

67 Võru-Mõniste-Valga tee
69801:001:1277

Ojasoo
69801:001:1276

M A3 1:1000

Võru maakond, Rõuge vald, Saru küla, 67 Võru-Mõniste-Valga tee
Katastritunnus: 49301:002:1250, registriosa nr 7898050
Teostusjoonis nr 1203T, Kirjanurk OÜ "Riigitee nr 67 Võru-Mõiste-Valga km 40.675 Uskuna sild ELASA side ümbertõstmine "
Teostusjoonis 03.01.2011 nr 10-099, OÜ G.E.Point "67 Võru-Mõiste-Valga mnt fiiberoptilise kaabli trassi teostusmõõdistus"

-  Isikliku kasutusõiguse ala ca 5403m² (1617m² ja 2781m² ja 1005m²)
-  Lepingu objektiks oleva kinnistu piir
-  Kinnistupiirid
-  Paigaldatud sidekaev
-  Ümbertõstetud sidetrass
-  Olemasolev sidetrass
-  Mahajäätav sidetrass

67 Võru-Mõniste-Valga tee,
kulgemine teemaal lõigul 40.03km -43,298km

Kallaste-Kihu tee
49301:001:0167

Saeveski
49301:002:0152

67 Võru-Mõniste-Valga tee
49301:002:1240

Võrbole
49301:002:0098







67 Võru-Mõniste-Valga tee
49301:002:1250

Kallastekuivati
69801:001:0219

Keldri
69801:001:0220

M A3 1:1000

Võru maakond, Rõuge vald, Saru küla, 67 Võru-Mõniste-Valga tee
Katastritunnus: 49301:002:1250, registriosa nr 7898050
Teostusjoonis 03.01.2011 nr 10-099, OÜ G.E.Point "67 Võru-Mõiste-
Valga mnt fiiberoptilise kaabli trassi teostusmõõdistus"

-  Isikliku kasutusõiguse ala ca 5403m² (1617m² ja 2781m² ja 1005m²)
-  Lepingu objektiks oleva kinnistu piir
-  Kinnistupiirid
-  Olemasolev sidekaev
-  Ümbertõstetud sidetrass
-  Olemasolev sidetrass